

OBJEKT:

**Izgradnja pločnika ob R3-697/5514 Nazarje - Gornji Grad, med zaselkom Volog
in krajem Šmartno ob Dreti, od km 7.650 do km 8.360**

(poimenovanje objekta, na katerega se načrt nanaša)

NAROČNIK NAČRTA:

**TEGAR, d.o.o.,
Velika Pirešica 5, 3310 Žalec**

(ime, priimek in naslov naročnika načrta oziroma njegov naziv in sedež)

INVESTITOR:

**Direkcija RS za infrastrukturo, Hajdrihova 2a, 1000 Ljubljana,
Občina Nazarje, Savinjska cesta 4, 3331 Nazarje**

(ime, priimek in naslov investitorja oziroma njegov naziv in sedež)

ŠIFRA PROJEKTNE DOKUMENTACIJE:

0305: Načrt zapore ceste

(9: načrti s področja prometnega inženirstva)

PROJEKTANT NAČRTA:

BK-PROJEKT, Bojan Križan s.p., Sršakova ulica 2, 2311 Hoče

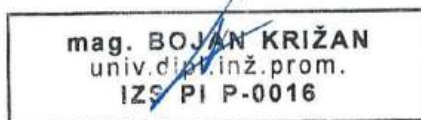
(naziv projektanta, sedež, ime in podpis odgovorne osebe projektanta in žig)



POOBLAŠČENI INŽENIR:

mag. Bojan Križan, univ.dipl.inž.prom., IZS PI P-0016

(ime pooblaščenega inženirja, strokovna izobrazba, identifikacijska številka, osebni žig, podpis)



ŠTEVILKA NAČRTA, KRAJ IN DATUM IZDELAVE:

NZ-1/25/B, Hoče, junij 2025

(številka načrta, evidentirana pri projektantu, kraj in datum izdelave)

ŠTEVILKA IZVODA:

1 2 3

5514		004.0305	S.3.2	
-------------	--	-----------------	--------------	--

3.8.2 KAZALO VSEBINE NAČRTA

SPLOŠNI DEL

- 3.8.1 Naslovna stran
- 3.8.2 Kazalo vsebine načrta
- 3.8.3 Izjava o upoštevanju tehničnih predpisov in standardov

TEKSTUALNI DEL

- 3.8.4 Obrazložitev vzroka za zaporo ceste
- 3.8.5 Tehnično poročilo
- 3.8.6 Obvestilo o zapori

GRAFIČNI DEL

- 3.8.7 Risbe
 - G.101 Pregledna situacija
 - G.103 Prikaz začasne prometne ureditve: OBMOČJE ZAPORE - LIST 1&2
 - G.103 Prikaz začasne prometne ureditve: KRIŽIŠČE 1 - 10

DRUGE SHEME IN PRILOGE

- 3.8.8 Tabelarni prikaz prometne signalizacije in opreme

5514		004.0305	S.3.2	
-------------	--	-----------------	--------------	--

3.8.3 IZJAVA O UPOŠTEVANJU PREDPISOV IN STANDARDOV

5514		004.0305	S.5	
------	--	----------	-----	--

IZJAVA

o upoštevanju predpisov

Projektant načrta zapore BK-PROJEKT, Bojan Križan s.p., Sršakova ulica 2, 2311 Hoče ter pooblaščen inženir mag. Bojan Križan, univ.dipl.inž.prom. (P-0016)

izjavljava,

da so pri izdelavi Načrta zapore ceste št. NZ-1/25/B bili upoštevani naslednji predpisi in normativi:

- Gradbeni zakon (GZ-1 - Ur. list RS, št. 199/21, 105/22 - ZZNŠPP, 133/23 in 85/24 - ZAID-A);
- Zakon o arhitekturni in inženirski dejavnosti (Ur. list RS, št. 61/17, 133/22 - odl. US in 85/24);
- Zakon o cestah (ZCes-2, Ur. list RS, št. 132/22, 140/22 - ZSDH-1A, 29/23 in 78/23 – ZUNPEOVE);
- Zakon o pravilih cestnega prometa (Ur. list RS, št. 156/21 - uradno prečiščeno besedilo, 161/21 - popr. in 22/25);
- Pravilnik o projektiranju cest (Ur. list RS, št. 91/05, 26/06, 109/10 - ZCes-1, 36/18 in 132/22 - ZCes-2);
- Pravilnik o prometni signalizaciji in prometni opremi na cestah (Ur. list RS, št. 26/24, 30/24 - popr. in 22/25);
- Pravilnik o cestnih priključkih na javne ceste (Ur. list RS 86/09, 109/10 - ZCes-1 in 132/22 - ZCes-2);
- Pravilnik o zaporah na cestah (Ur. list RS, št. 4/16 in 132/22 - ZCes-2);
- Navodila za pripravo vloge za zaporo državne ceste (z dne 15.11.2022).

Projektant:

BK-PROJEKT, Bojan Križan s.p.

BK-PROJEKT
Bojan Križan s.p.

Pooblaščen inženir:

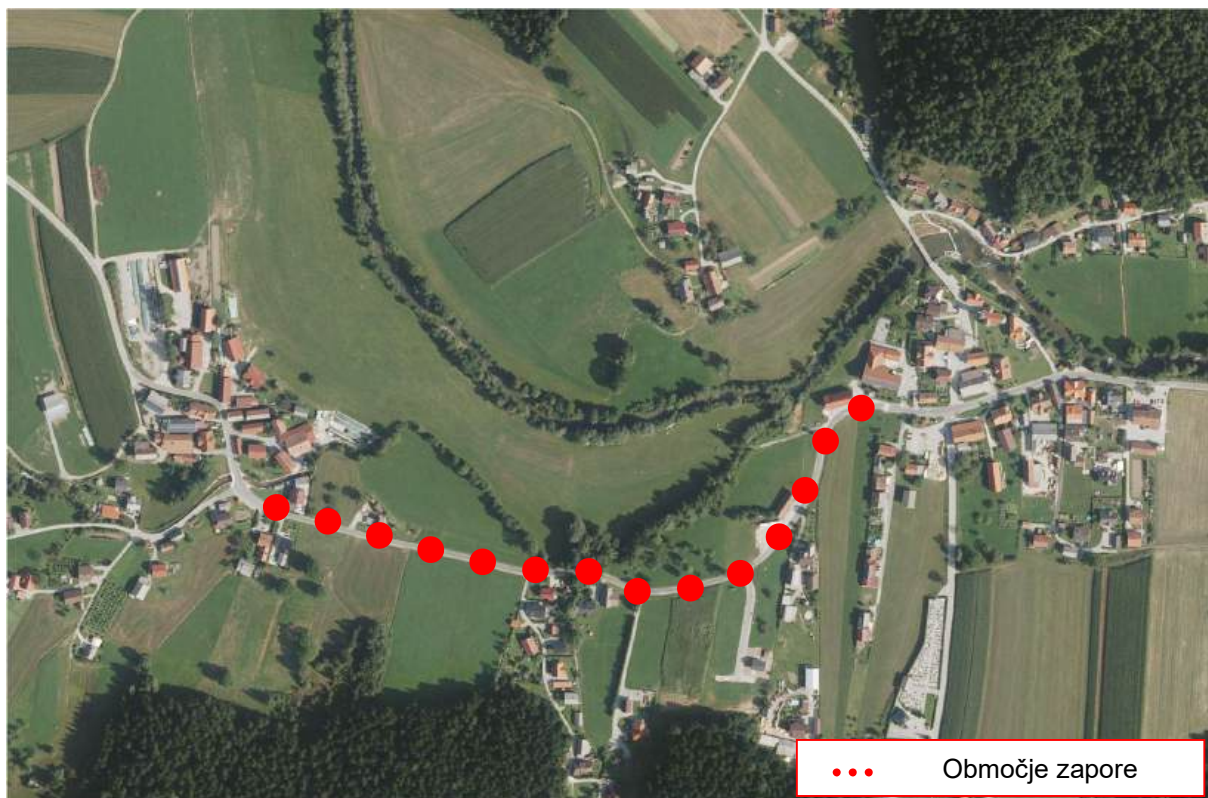
mag. Bojan Križan, univ.dipl.inž.prom. (IZS PI P-0016)

mag. BOJAN KRIŽAN
univ.dipl.inž.prom.
IZS PI P-0016

3.8.4 OBRAZLOŽITEV VZROKA ZA ZAPORO

5514		004.0305	T.1	
------	--	----------	-----	--

Vzrok zapore je vgradnja obrabne plasti na regionalni cesti R3-697/5514 Nazarje - Gornji Grad med km 7+630 in km 8+340.



Slika: Prikaz območja predvidene zapore (vir: Atlas okolja, 2025)

Za varno in neovirano izvedbo del bo potrebna popolna zavora vozišča na omenjeni državni cesti. Varovanje delovišča bo potrebno 24 ur na dan (do največ 3 dni), pri čemer bo promet v času (ne)izvajanja del potekal po urejenem obvozu - kot je opisano in prikazano v nadaljevanju načrta.

Investitor del je Direkcija RS za infrastrukturo, Hajdrihova 2a, 1000 Ljubljana ter Občina Nazarje, Savinska cesta 4, 3331 Nazarje (sofinancer). Dela se izvajajo kot vzdrževalna dela v javno korist ter na podlagi projekta št. 227/17, oktober 2017, ki ga je izdelal Projektiva NVG d.o.o., Celje.

3.8.5 TEHNIČNO POROČILO

5514		004.0305	T.1.1	
------	--	----------	-------	--

1. SPLOŠNO

Načrt zapore ceste zaradi asfaltiranja predvideva vzpostavitev začasnega režima na državni cesti R3-697/5514 Nazarje - Gornji Grad ter na cestah po katerih bo potekal obvoz.

2. PROMETNI PODATKI

Prometni podatki o štetju prometa so dosegljivi na spletni strani Direkcije RS za infrastrukturo:

<https://podatki.gov.si/dataset/pldp-karte-prometnih-obremenitev>

- R3-697/5514 Nazarje - Gornji Grad:
 - št. mesto: 175 Šmartno ob Dreti
 - tip štetja: ročno (v letu 2023).

PLDP	1.250
Motorji	8
Osebna vozila	1.092
Avtobusi	22
Lahki tovorni promet < 3,5 t	73
Srednje težki tovornjaki 3,5 -7 t	36
Težki tovornjaki nad 7 t	19
Tovorni s prikolico	0
Vlačilci	0

3. PROMETNA REŠITEV

V času (ne)izvajanja bo za varno in neovirano izvedbo del potrebna popolna zapora R3-697/5514 Nazarje - Gornji Grad med km 7+630 in km 8+340. V tem času bo promet potekal po državni cesti R1-225, in sicer po odseku št. 1085 Črnivec - Radmirje ter po odseku št. 1248 Mozirje - Radmirje, in obratno. Oba odseka sta min. širine 6,00 m in omogočata neovirano srečevanje vseh vrst vozil. Obvoz bo veljal tudi za intervencijo - z izjemo objektov znotraj območja. Stanovalce ter poslovne objekte, ki se nahajajo znotraj območja zapore je potrebno predhodno obvestiti o točnem terminu trajanja zapore, saj jim bo začasno onemogočen dostop do objektov. Sočasno bodo zaprte JP 782342, JP 782362 ter JP 782361 - ker gre za slepe ceste, obvoz ne bo mogoč. Začasna prometna signalizacija, ki bo veljala v tej fazi se mora postaviti skladno s situacijo G.103. OPOMBA: osebnim vozilom so na voljo tudi nekoliko krajši obvozi, ki potekajo po občinskih cestah, vendar le-ti ne bodo posebej označeni, saj gre za relativno ozke cest, ki niso sposobne sprejeti večjega prometa. Novozgrajeni pločnik mora ostati normalno prehodan (da se stanovalcem omogoči dostop do objektov), vendar je potrebno pešcem fizično onemogočiti dostop na delovišče.

4. PROMETNA SIGNALIZACIJA IN PROMETNA OPREMA CESTE

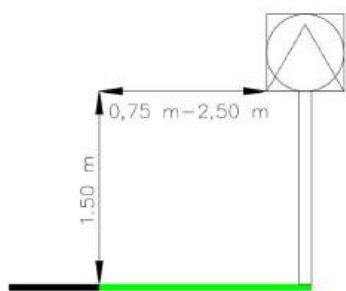
Pri postavitvi prometne signalizacije in prometne opreme se mora upoštevati Pravilnik o prometni signalizaciji in prometni opremi na cestah (Ur. list RS, št. 26/2024) in Pravilnik o zaporah na cestah Ur. list RS, št. 4/2016). Konstrukcija prometnega znaka mora skladno s standardom SIST EN 12899-1 glede mehanske odpornosti dosegati naslednje minimalne zahteve:

- faktor varnosti za obremenitve - razred PAF 1;
- pritisk vetra - razred WL 5;
- robovi plošče znaka - E2.

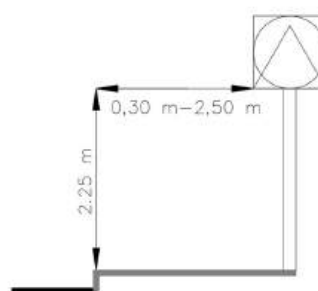
Pri prečrtanju vsebin prometnih znakov je potrebno uporabiti materiale, ki pri odstranitvi ne poškodujejo svetlobnoodsevne folije na znaku. V primeru ugotovljenih poškodb na znaku, se le ta nadomesti z novim na stroške pristojnega koncesionarja.

Vsa začasno postavljena prometna signalizacija mora biti izdelana iz svetlobno odbojnih materialov oz. retrorefleksije tipa RA2 (razen znaka 1125, ki mora biti tipa RA3), saj gre za normalno oz. naravno osvetljeno okolico, pri čemer so vsi začasni prometni znaki na desni strani vozišča v smeri vožnje. Pri rumenih utripajočih luči je potrebno upoštevati Navodila za način delovanja rumene utripajoče luči za poudarjanje pomena prometnega znaka in svetlobnih utripalnikov. Vsa uporabljena prometna signalizacija in oprema mora imeti opravljene potrebne A-teste. Vse značilnosti in podrobnosti prometne opreme so razvidne iz priloženih situacij.

Vodoravna razdalja med robom vozišča in najbližjo točko oz. projekcijo najbližje točke prometnega znaka mora biti 0,30 m, če je cesta omejena z robniki, oziroma najmanj 0,75 m, če cesta ni omejena z robniki, vendar ne več kot 2,50 m.



Zunaj naselja / v naselju ob vozišču



Zunaj naselja / v naselju na pločniku ob vozišču

Ne glede na prejšnji odstavek morajo biti nosilni drogovi prometnih znakov postavljeni zunaj prometnih površin za pešce in kolesarje. V tem primeru vodoravna razdalja od roba vozišča do najbližje točke oz. projekcijo skrajne točke prometnega znaka ne sme biti večja od 2,50 m, znak pa mora biti praviloma asimetrično nameščen na nosilni drog. Drogovi svetlobnih prometnih znakov so lahko postavljeni znotraj površin za pešce, vendar tako, da je zagotovljeno varno in neovirano gibanje pešcev.

5. POVZETEK - UGOTOVITEV PROJEKTANTA

Glede na predvideno začasno prometno ureditev se večji vplivi na odvijanje prometa v območju izvajanja del ter ožji okolici ne pričakujejo. Stanovalce, poslovne subjekte, šolo ter lokalno javnost je potrebno predhodno pisno obvestiti o nameravanih ukrepih ter o točnem terminu trajanja zapore (min. 8 dni pred vzpostavitvijo zapore). V primeru, da se med izvajanjem del ugotovijo določene pomanjkljivosti pri načrtovani začasni prometni signalizaciji in prometni opremi, mora izvajalec del skupaj s postavljalcem zapore takoj izvesti ukrepe, ki bodo zagotavljali varno in tekoče odvijanje prometa ter o ugotovitvah obvestiti projektanta načrta začasne prometne ureditve. Le-ta mora na podlagi obvestila izvajalca del izdelati dopolnitev načrta, ki ga izvajalec del posreduje v potrditev upravljavcu ceste.

Sestavil:

mag. Bojan KRIŽAN, univ.dipl.inž.prom.



3.8.6 OBVESTILO O ZAPORI

5514		004.0305	T.1.2	
------	--	----------	-------	--

OBVESTILO

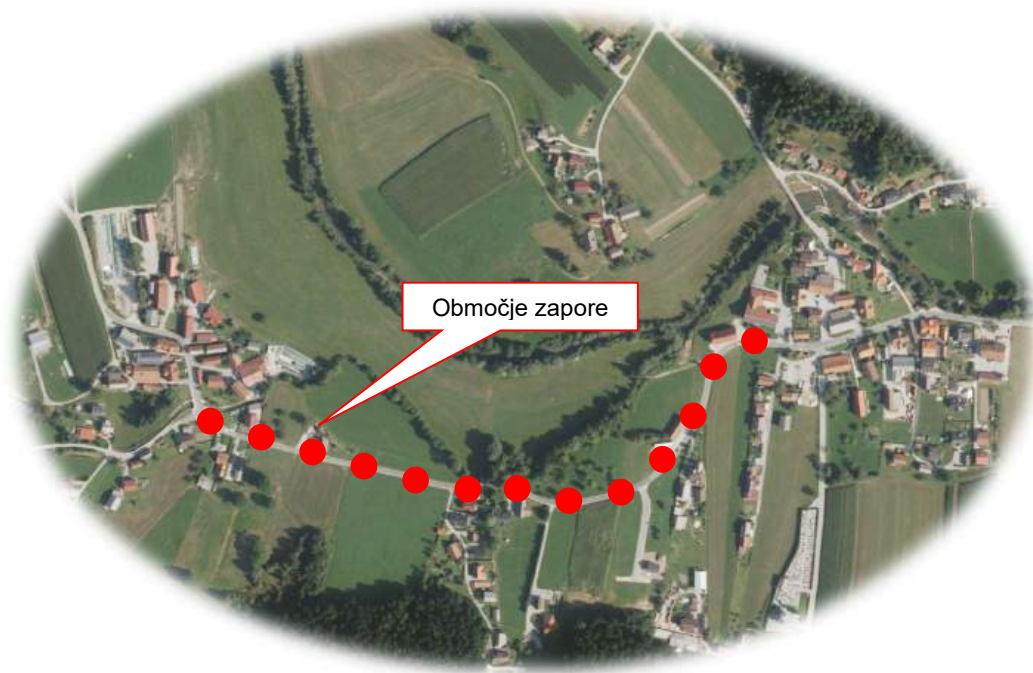
Podjetje TEGAR, d.o.o. sporoča vsem udeležencem v prometu, da bo zaradi asfaltiranja v času

od __.__. do __.__.2025

**veljala popolna zapora ceste Nazarje - Gornji Grad,
in sicer med Šmartnim ob Dreti in zaselkom Volog.**

V tem času bo obvoz za vsa vozila potekal na relaciji Gornji Grad - Radmirje - Nazarje, in obratno.
Prosimo za razumevanje in upoštevanje začasne prometne signalizacije!

TEGAR, d.o.o.



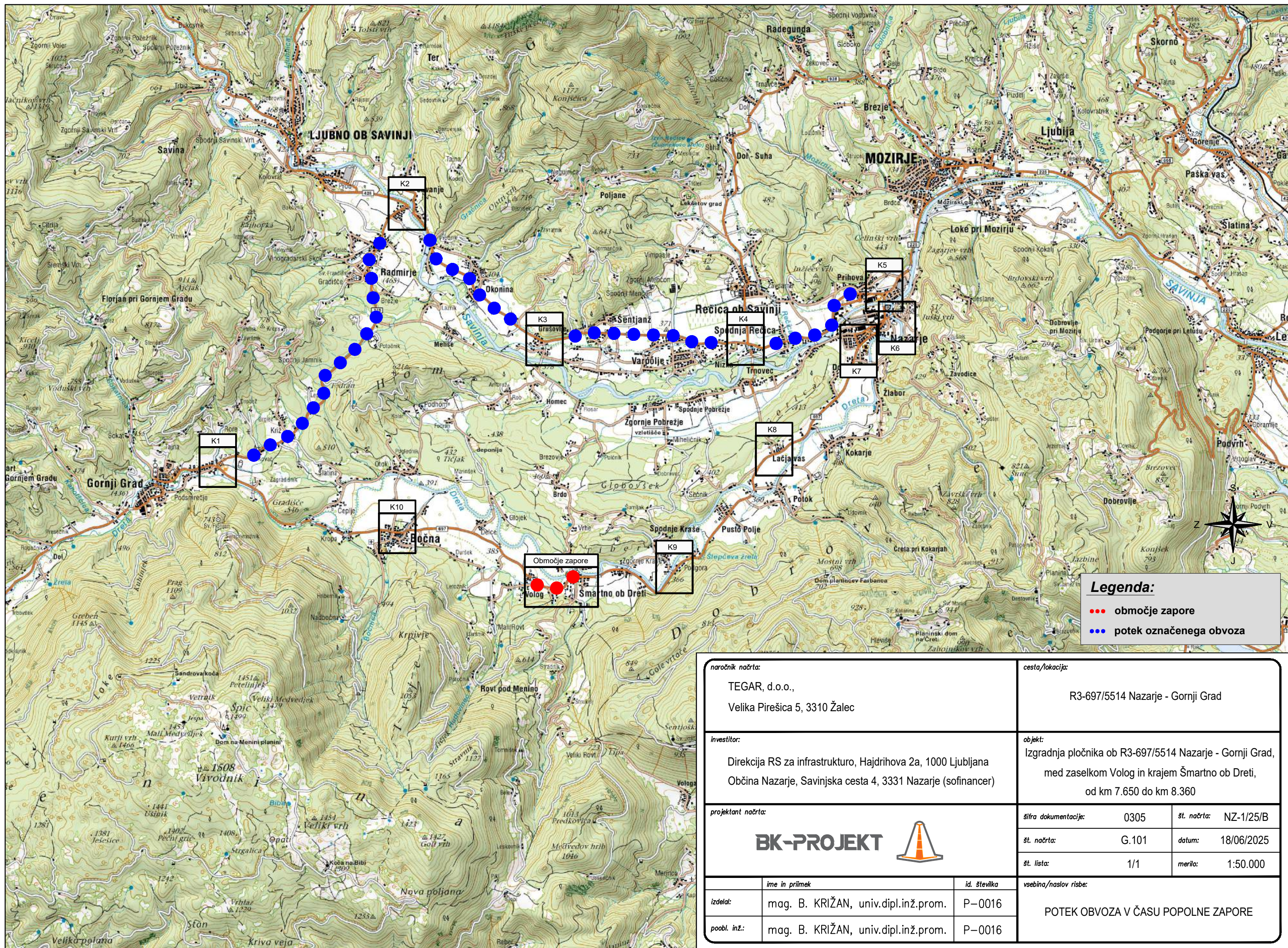
V vednost:

- MNZ PU Celje: puce@policija.si
- Prometno informacijski center: info@promet.si
- Direkcija RS za infrastrukturo: gp.drsi@gov.si
- RTV Slovenije Ljubljana: pr@rtvslo.si
- Stanovalci znotraj območja zapore
- Lokalna skupnost
- OŠ Šmartno ob Dreti

3.8.7 RISBE


G.101	Pregledna situacija in potek obvoza	1: 50.000
G.103	Prikaz začasne prometne ureditve: OBMOČJE ZAPORE (LIST 1&2)	1: 500
G.103	Prikaz začasne prometne ureditve: KRIŽIŠČE 1 - 10	1: 1.000

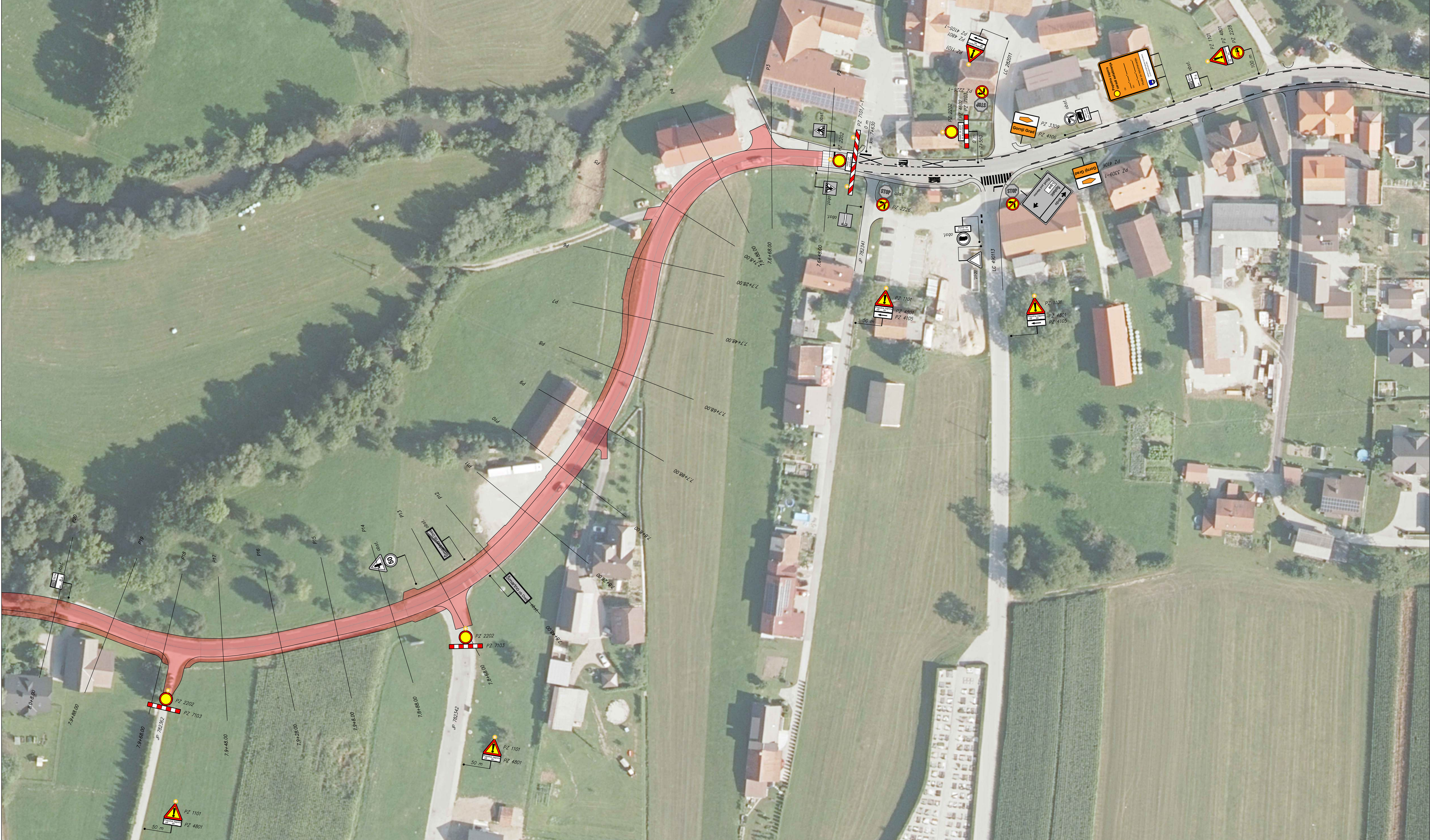
5514		004.0305	G	
-------------	--	-----------------	----------	--



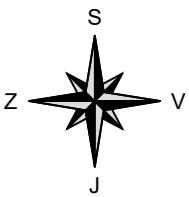
Legenda:


- območje zapore
- potek označenega obvoza

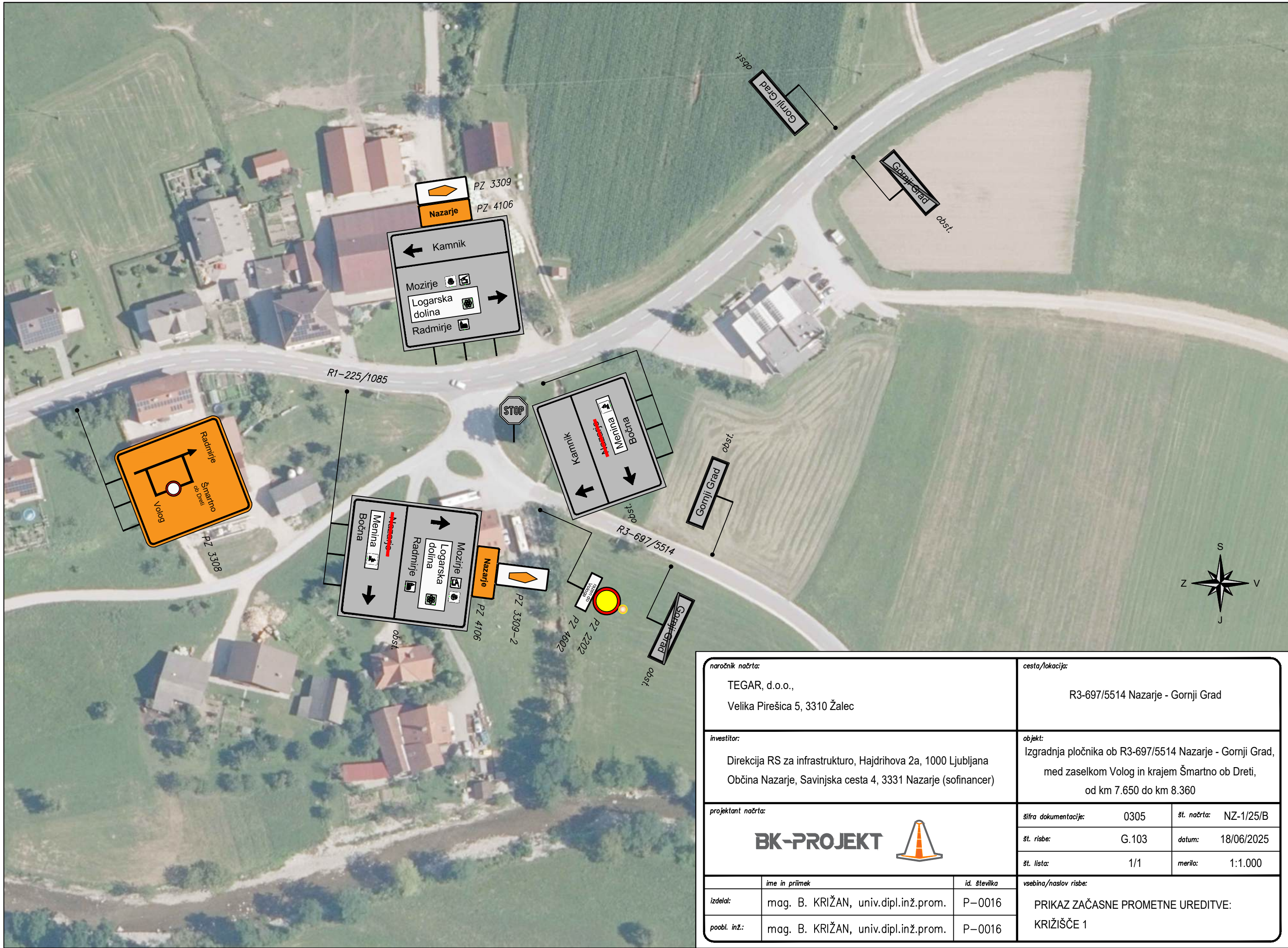
naročnik načrta: TEGAR, d.o.o., Velika Pirešica 5, 3310 Žalec		cesta/lokacija: R3-697/5514 Nazarje - Gornji Grad	
investitor: Direkcija RS za infrastrukturo, Hajdrihova 2a, 1000 Ljubljana Občina Nazarje, Savinjska cesta 4, 3331 Nazarje (sofinancer)		objekt: Izgradnja pločnika ob R3-697/5514 Nazarje - Gornji Grad, med zaselkom Volog in krajem Šmartno ob Dreti, od km 7.650 do km 8.360	
projektant načrta: <div>BK-PROJEKT</div>		šifra dokumentacije: 0305	št. načrta: NZ-1/25/B
		št. načrta: G.101	datum: 18/06/2025
		št. lista: 1/1	merilo: 1:50.000
ime in priimek	id. številka	vsebina/naslov risbe: POTEK OBVOZA V ČASU POPOLNE ZAPORE	
izdelal:	mag. B. KRIŽAN, univ.dipl.inž.prom.		
poobl. inž.:	mag. B. KRIŽAN, univ.dipl.inž.prom.		




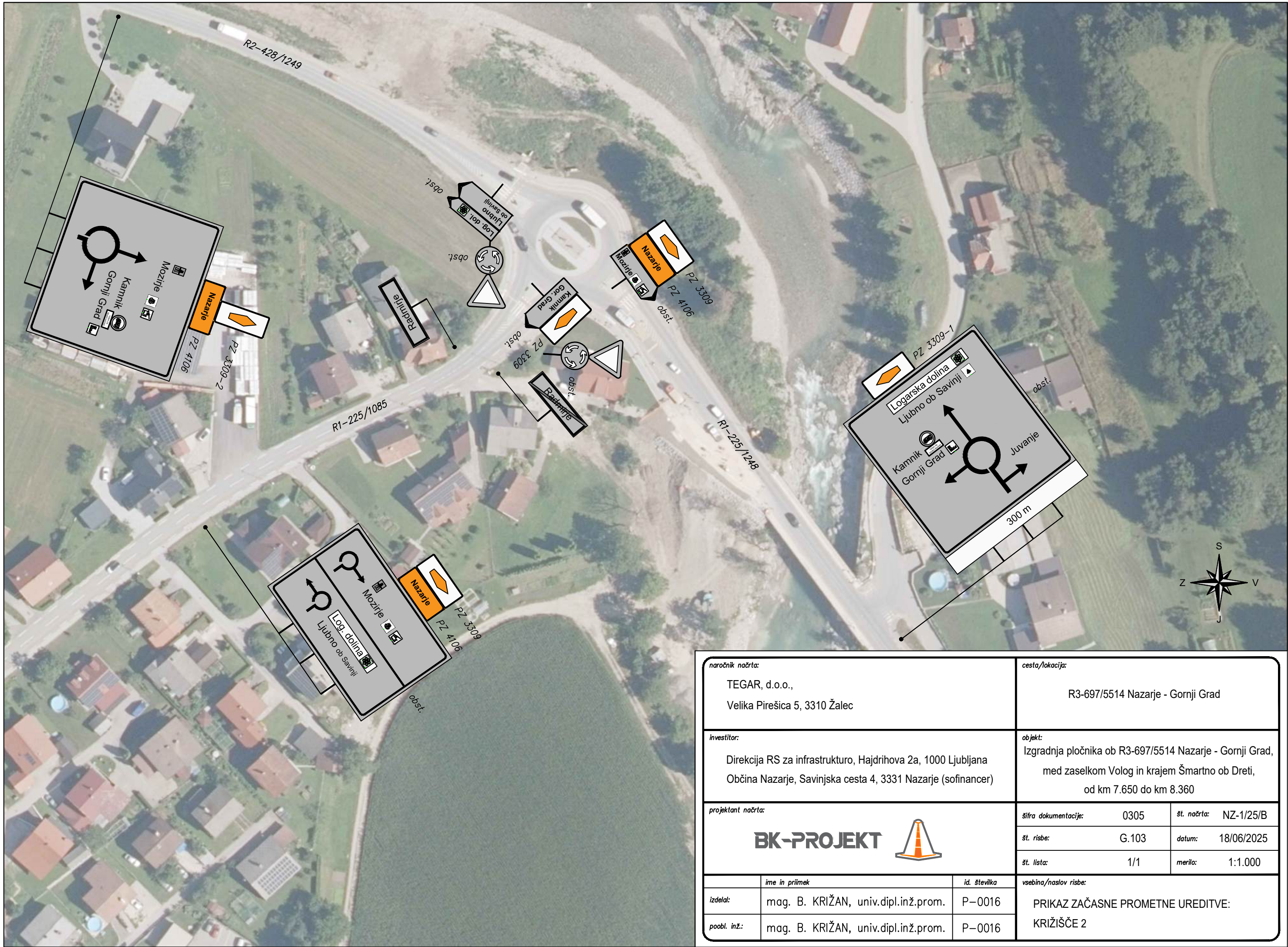
LEGENDA:
— obstoječ rob vozišča
— v izgradnji




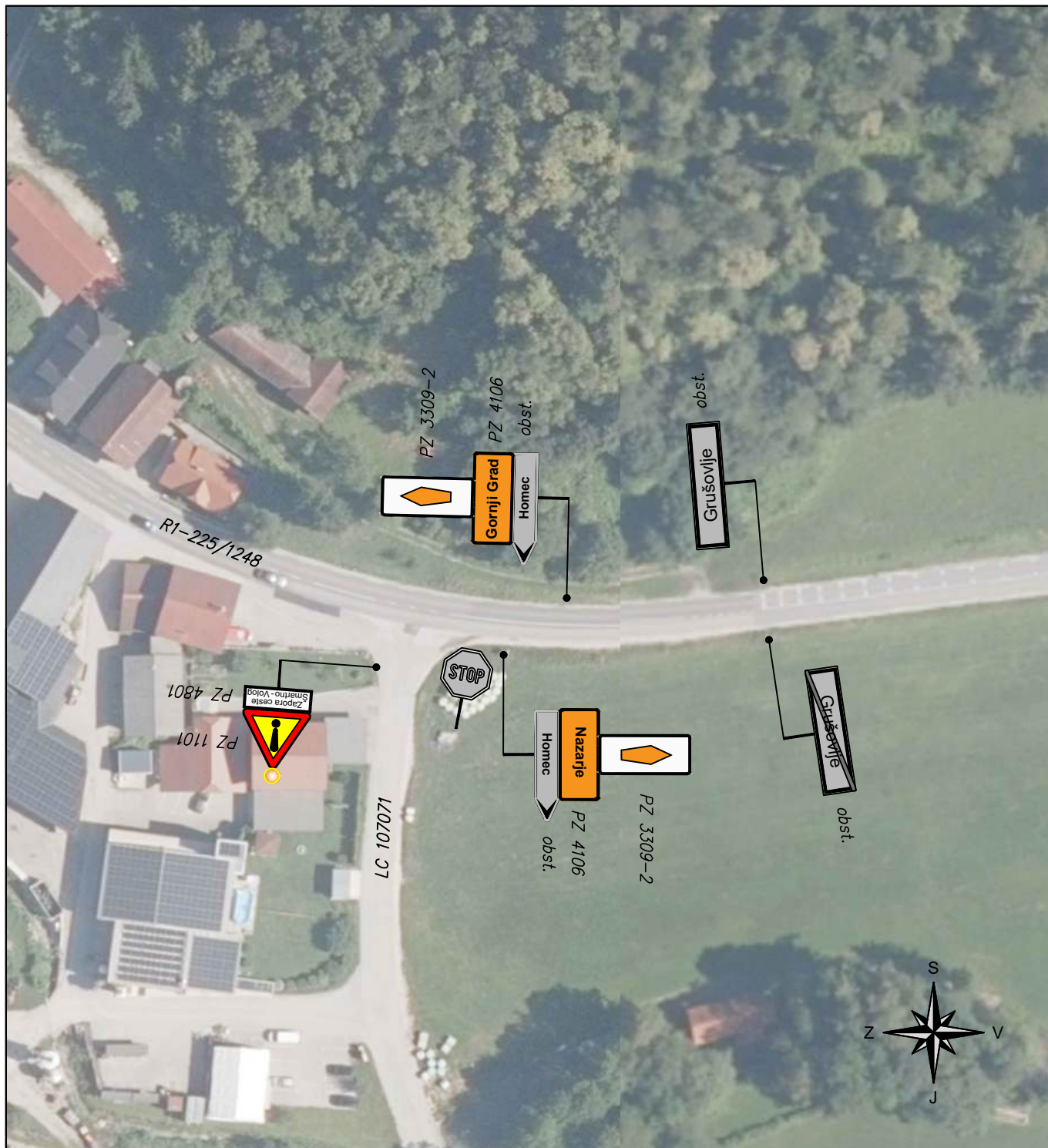
naročnik naroči: TEGAR, d.o.o., Velika Pirešica 5, 3310 Žalec		cesta/lokacija: R3-697/5514 Nazarje - Gornji Grad	
investitor: Direkcija RS za infrastrukturo, Hajdrihova 2a, 1000 Ljubljana Občina Nazarje, Savinjska cesta 4, 3331 Nazarje (sofinancer)		objekt: Izgradnja pločnika ob R3-697/5514 Nazarje - Gornji Grad, med zaselkom Volog in krajem Šmartho ob Dreli, od km 7.650 do km 8.360	
projektni naroči: BK-PROJEKT 		list dokumentacije: 0305	list. št.: NZ-1/25/B
izdal: mag. B. KRIŽAN, univ.dipl.inž.prom. P-0016		list. nabor: G.103	datum: 18/06/2025
opisni list: mag. B. KRIŽAN, univ.dipl.inž.prom. P-0016		list. lista: 1/2	merilo: 1:500
zadej. in prilož.:		osebje/izv. inž. nabor:	
izdal: mag. B. KRIŽAN, univ.dipl.inž.prom. P-0016		PRIKAZ ZAČASNE PROMETNE UREDITVE:	
opisni list: mag. B. KRIŽAN, univ.dipl.inž.prom. P-0016		OBMOČJE POPOLNE ZAPORE (LIST 1)	




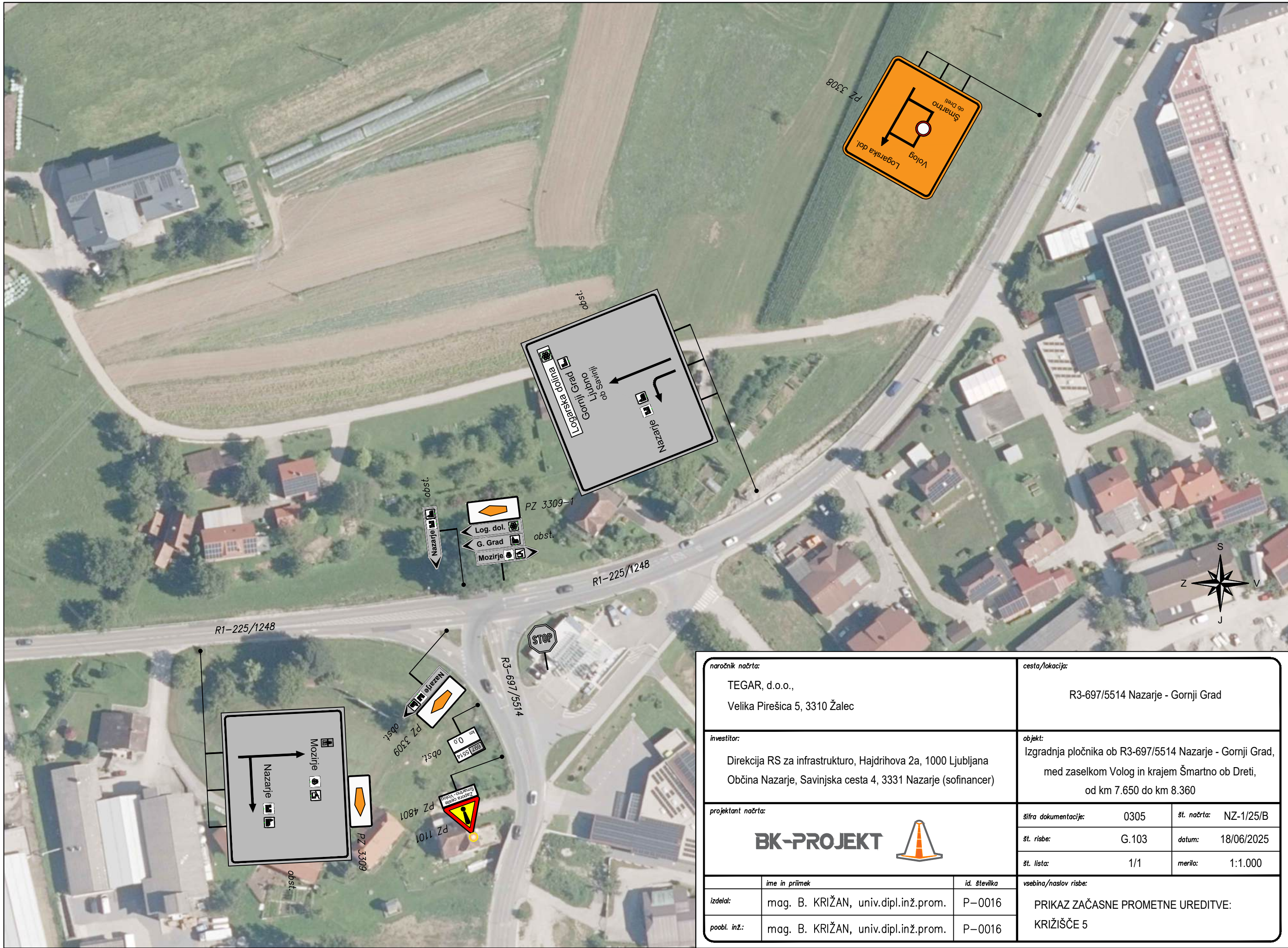
naročnik načrta:		cesta/lokacija:	
TEGAR, d.o.o., Velika Pirešica 5, 3310 Žalec		R3-697/5514 Nazarje - Gornji Grad	
investitor:		objekt:	
Direkcija RS za infrastrukturo, Hajdrihova 2a, 1000 Ljubljana Občina Nazarje, Savinjska cesta 4, 3331 Nazarje (sofinancer)		Izgradnja pločnika ob R3-697/5514 Nazarje - Gornji Grad, med zaselkom Volog in krajem Šmartno ob Dreti, od km 7.650 do km 8.360	
projektant načrta:		šifra dokumentacije:	0305
BK-PROJEKT 		št. risbe:	G.103
		št. lista:	1/1
		št. načrta:	NZ-1/25/B
ime in priimek		datum:	18/06/2025
izdelal:	mag. B. KRIŽAN, univ.dipl.inž.prom.	id. številka	P-0016
poobl. inž.:	mag. B. KRIŽAN, univ.dipl.inž.prom.	merilo:	1:1.000
		vsečina/naslov risbe:	
		PRIKAZ ZAČASNE PROMETNE UREDITVE: KRIŽIŠČE 1	




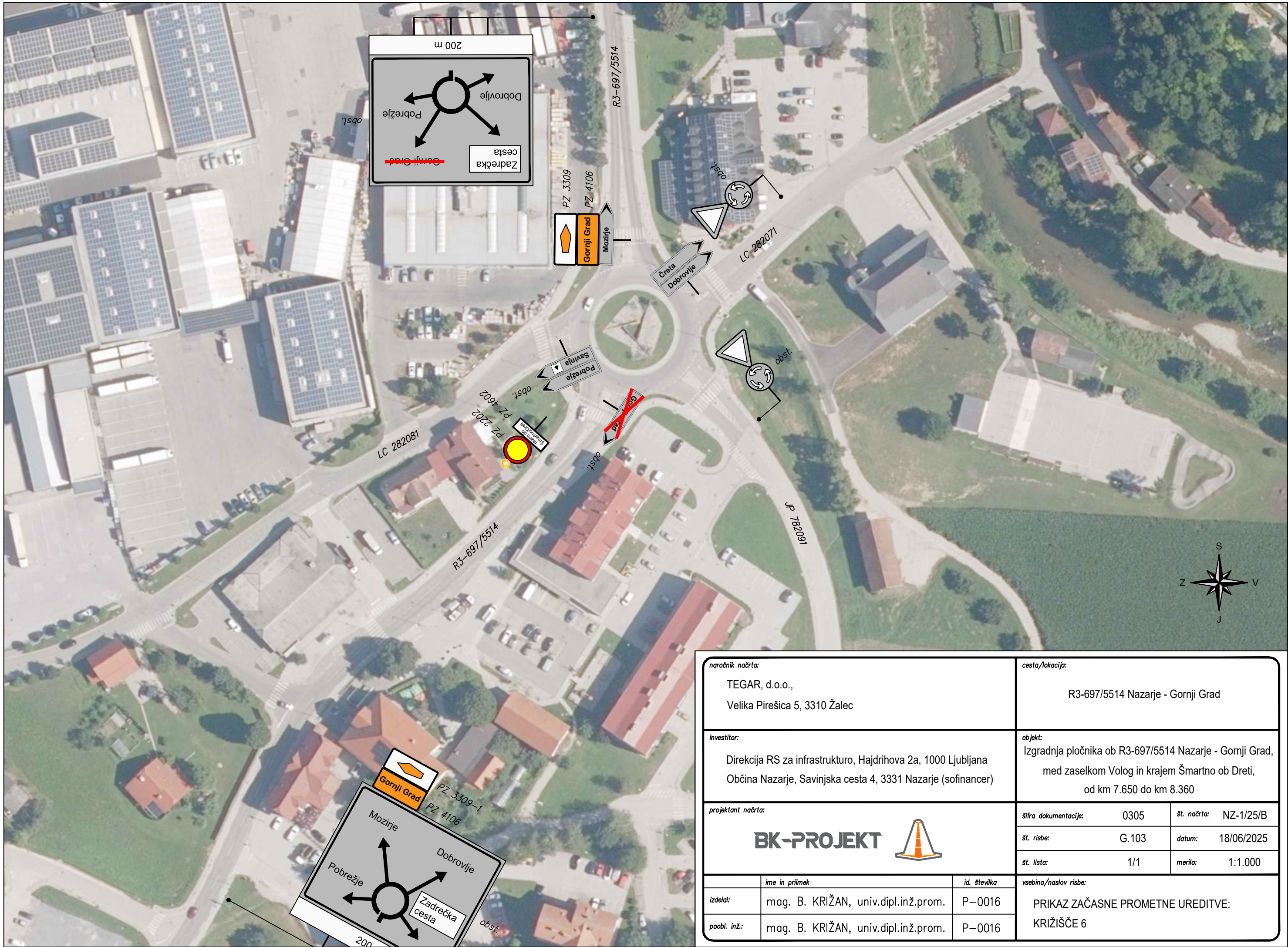
naročnik načrta: TEGAR, d.o.o., Velika Pirešica 5, 3310 Žalec		cesta/lokacija: R3-697/5514 Nazarje - Gornji Grad	
investitor: Direkcija RS za infrastrukturo, Hajdrihova 2a, 1000 Ljubljana Občina Nazarje, Savinjska cesta 4, 3331 Nazarje (sofinancer)		objekt: Izgradnja pločnika ob R3-697/5514 Nazarje - Gornji Grad, med zaselkom Volog in krajem Šmartno ob Dreti, od km 7.650 do km 8.360	
projektant načrta: BK-PROJEKT 		šifra dokumentacije: 0305	št. načrta: NZ-1/25/B
		št. risbe: G.103	datum: 18/06/2025
		št. lista: 1/1	merilo: 1:1.000
	ime in priimek	id. številka	vsebina/naslov risbe: PRIKAZ ZAČASNE PROMETNE UREDITVE: KRIŽIŠČE 2
izdelal:	mag. B. KRIŽAN, univ.dipl.inž.prom.	P-0016	
poobl. inž.:	mag. B. KRIŽAN, univ.dipl.inž.prom.	P-0016	




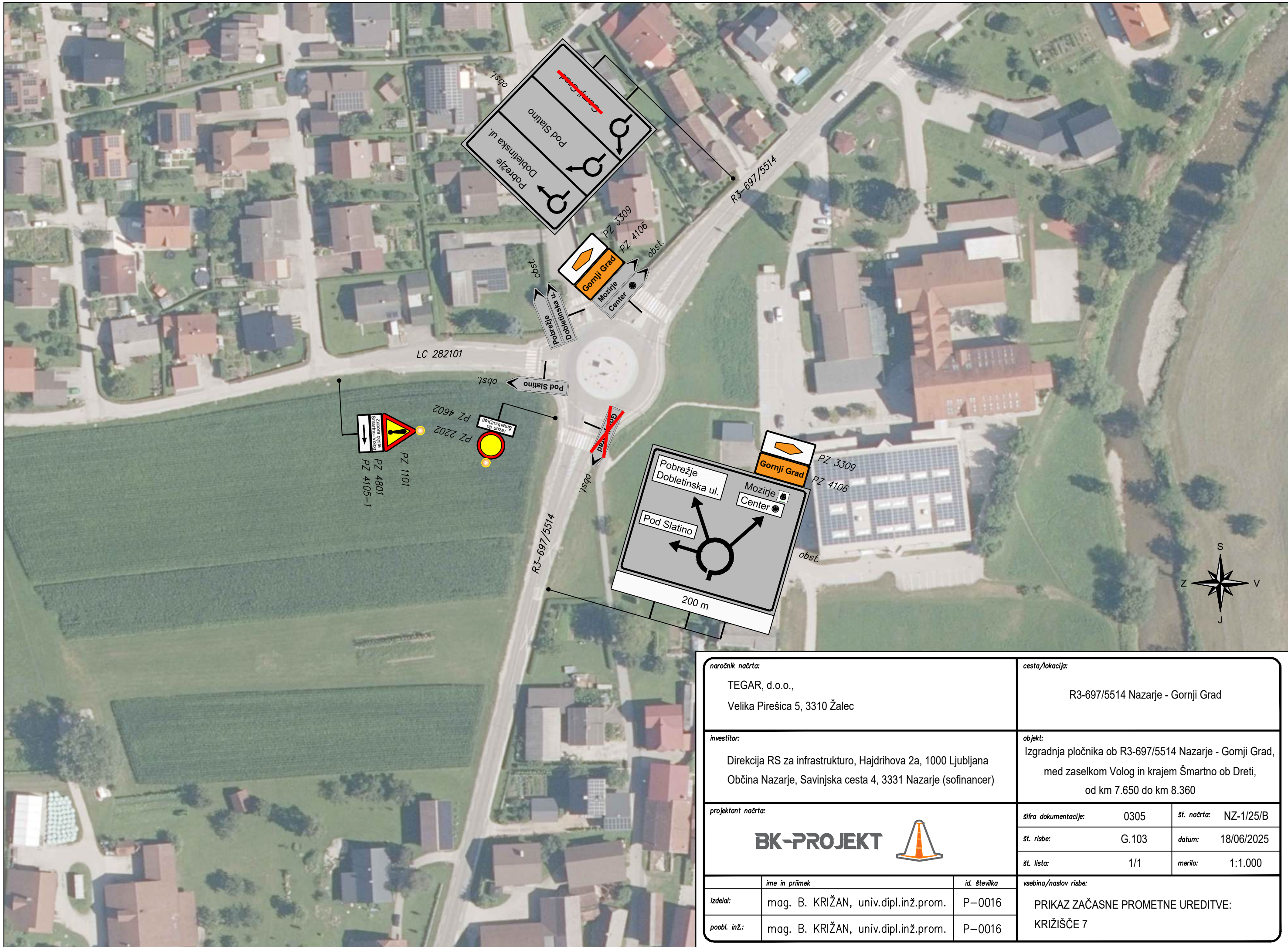
naročnik načrta: TEGAR, d.o.o., Velika Pirešica 5, 3310 Žalec			cesta/lokacija: R3-697/5514 Nazarje - Gornji Grad	
investitor: Direkcija RS za infrastrukturo, Hajdrihova 2a, 1000 Ljubljana Občina Nazarje, Savinjska cesta 4, 3331 Nazarje (sofinancer)			objekt: Izgradnja pločnika ob R3-697/5514 Nazarje - Gornji Grad, med zaselkom Volog in krajem Šmartno ob Dreti, od km 7.650 do km 8.360	
projektant načrta: BK-PROJEKT 			šifra dokumentacije: 0305	št. načrta: NZ-1/25/B
			št. risbe: G.103	datum: 18/06/2025
			št. lista: 1/1	merilo: 1:1.000
	ime in priimek	id. številka	vsebina/naslov risbe: PRIKAZ ZAČASNE PROMETNE UREDITVE: KRIŽIŠČE 3	
izdelal:	mag. B. KRIŽAN, univ.dipl.inž.prom.	P-0016		
poobl. inž.:	mag. B. KRIŽAN, univ.dipl.inž.prom.	P-0016		




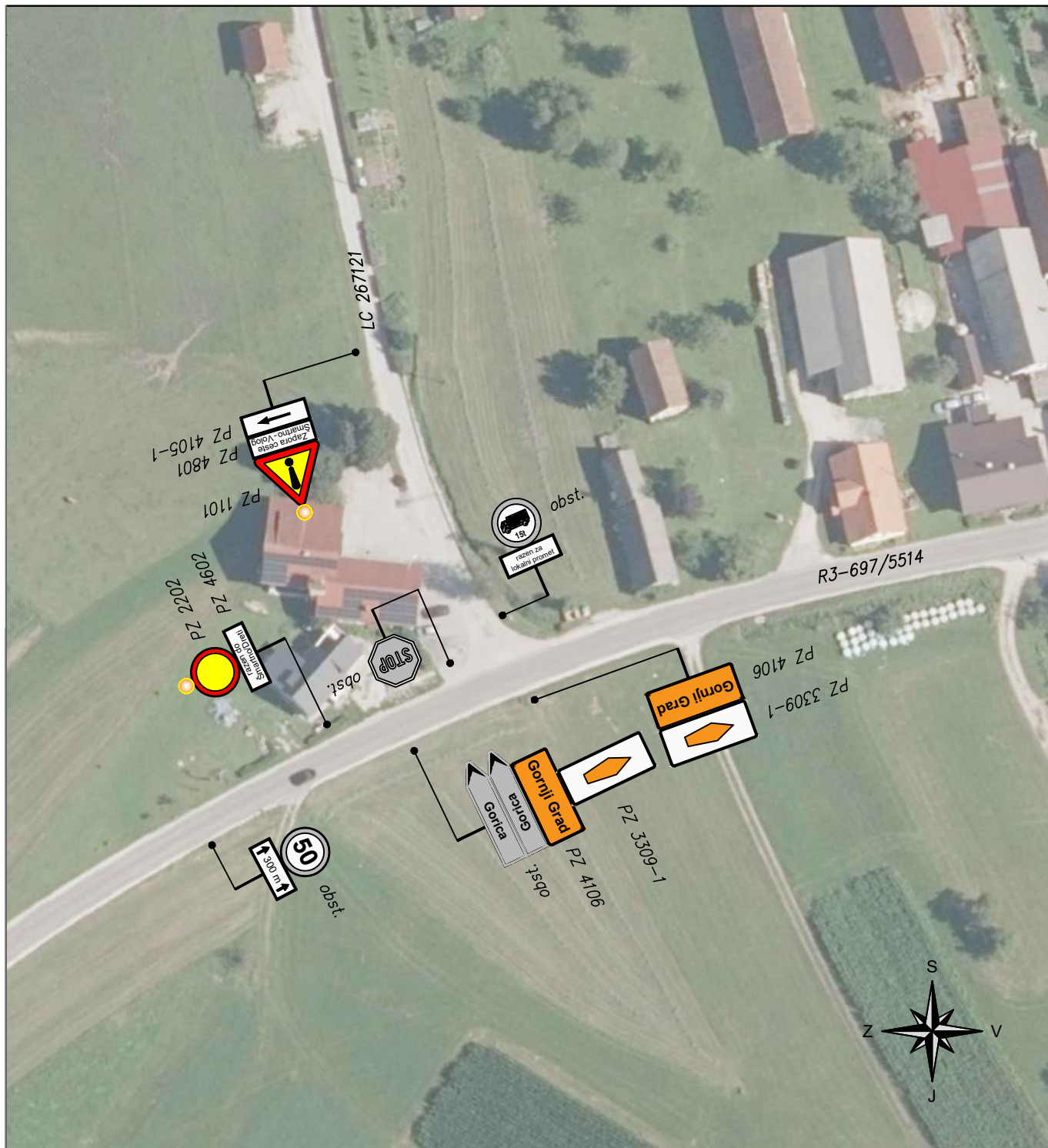
naročnik načrta: TEGAR, d.o.o., Velika Pirešica 5, 3310 Žalec		cesta/lokacija: R3-697/5514 Nazarje - Gornji Grad	
investitor: Direkcija RS za infrastrukturo, Hajdrihova 2a, 1000 Ljubljana Občina Nazarje, Savinjska cesta 4, 3331 Nazarje (sofinancer)		objekt: Izgradnja pločnika ob R3-697/5514 Nazarje - Gornji Grad, med zaselkom Volog in krajem Šmartno ob Dreti, od km 7.650 do km 8.360	
projektant načrta: BK-PROJEKT 		šifra dokumentacije: 0305	št. načrta: NZ-1/25/B
		št. risbe: G.103	datum: 18/06/2025
		št. lista: 1/1	merilo: 1:1.000
	ime in priimek	id. številka	vsebina/naslov risbe: PRIKAZ ZAČASNE PROMETNE UREDITVE: KRIŽIŠČE 5
izdelal:	mag. B. KRIŽAN, univ.dipl.inž.prom.	P-0016	
poobl. inž.:	mag. B. KRIŽAN, univ.dipl.inž.prom.	P-0016	




naročnik načrta:		cesta/lokacija:	
TEGAR, d.o.o., Velika Pirešica 5, 3310 Žalec		R3-697/5514 Nazarje - Gornji Grad	
investitor:		objekt:	
Direkcija RS za infrastrukturo, Hajdrihova 2a, 1000 Ljubljana Občina Nazarje, Savinjska cesta 4, 3331 Nazarje (sofinancer)		Izgradnja pločnika ob R3-697/5514 Nazarje - Gornji Grad, med zaselkom Volog in krajem Šmartno ob Dreti, od km 7.650 do km 8.360	
projektant načrta:		šifra dokumentacije:	št. načrta:
BK-PROJEKT 		0305	NZ-1/25/B
		št. risbe:	datum:
		G.103	18/06/2025
		št. lista:	merilo:
		1/1	1:1.000
ime in priimek		vsebina/naslov risbe:	
izdelal:	mag. B. KRIŽAN, univ.dipl.inž.prom.	PRIKAZ ZAČASNE PROMETNE UREDITVE:	
poobl. inž.:	mag. B. KRIŽAN, univ.dipl.inž.prom.	KRIŽIŠČE 6	
id. številka	P-0016		
	P-0016		




naročnik načrta: TEGAR, d.o.o., Velika Pirešica 5, 3310 Žalec		cesta/lokacija: R3-697/5514 Nazarje - Gornji Grad	
investitor: Direkcija RS za infrastrukturo, Hajdrihova 2a, 1000 Ljubljana Občina Nazarje, Savinjska cesta 4, 3331 Nazarje (sofinancer)		objekt: Izgradnja pločnika ob R3-697/5514 Nazarje - Gornji Grad, med zaselkom Volog in krajem Šmartno ob Dreti, od km 7.650 do km 8.360	
projektant načrta: BK-PROJEKT 		šifra dokumentacije: 0305	št. načrta: NZ-1/25/B
		št. risbe: G.103	datum: 18/06/2025
		št. lista: 1/1	merilo: 1:1.000
	ime in priimek	id. številka	vsečina/naslov risbe: PRIKAZ ZAČASNE PROMETNE UREDITVE: KRIŽIŠČE 7
izdelal:	mag. B. KRIŽAN, univ.dipl.inž.prom.	P-0016	
poobl. inž.:	mag. B. KRIŽAN, univ.dipl.inž.prom.	P-0016	













naročnik načrta: TEGAR, d.o.o., Velika Pirešica 5, 3310 Žalec			cesta/lokacija: R3-697/5514 Nazarje - Gornji Grad	
investitor: Direkcija RS za infrastrukturo, Hajdrihova 2a, 1000 Ljubljana Občina Nazarje, Savinjska cesta 4, 3331 Nazarje (sofinancer)			objekt: Izgradnja pločnika ob R3-697/5514 Nazarje - Gornji Grad, med zaselkom Volog in krajem Šmartno ob Dreti, od km 7.650 do km 8.360	
projektant načrta: BK-PROJEKT 			šifra dokumentacije: 0305	št. načrta: NZ-1/25/B
			št. risbe: G.103	datum: 18/06/2025
			št. lista: 1/1	merilo: 1:1.000
	ime in priimek	id. številka	vsebina/naslov risbe: PRIKAZ ZAČASNE PROMETNE UREDITVE: KRIŽIŠČE 8	
izdelal:	mag. B. KRIŽAN, univ.dipl.inž.prom.	P-0016		
poobl. inž.:	mag. B. KRIŽAN, univ.dipl.inž.prom.	P-0016		


















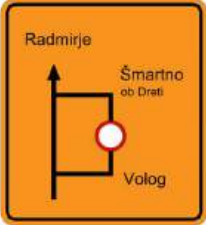

naročnik načrta: TEGAR, d.o.o., Velika Pirešica 5, 3310 Žalec		cesta/lokacija: R3-697/5514 Nazarje - Gornji Grad	
investitor: Direkcija RS za infrastrukturo, Hajdrihova 2a, 1000 Ljubljana Občina Nazarje, Savinjska cesta 4, 3331 Nazarje (sofinancer)		objekt: Izgradnja pločnika ob R3-697/5514 Nazarje - Gornji Grad, med zaselkom Volog in krajem Šmartno ob Dreti, od km 7.650 do km 8.360	
projektant načrta: BK-PROJEKT 		šifra dokumentacije:	0305
		št. risbe:	G.103
		št. lista:	1/1
		št. načrta:	NZ-1/25/B
		datum:	18/06/2025
		merilo:	1:1.000
vsebina/naslov risbe:		PRIKAZ ZAČASNE PROMETNE UREDITVE: KRIŽIŠČE 10	
izdelal:	mag. B. KRIŽAN, univ.dipl.inž.prom.	id. številka:	P-0016
poobl. inž.:	mag. B. KRIŽAN, univ.dipl.inž.prom.		P-0016

3.8.8 TABELARIČNI PRIKAZ ZAČASNE PROMETNE OPREME IN SIGNALIZACIJE

5514		004.0305	P	
------	--	----------	---	--

ŠIFRA ZNAKA	SKICA ZNAKA	DIMENZIJE ZNAKA	ŠTEVILO ZNAKOV	OPOMBA
1101		T 900 mm	17 kos	/
2202		Ø 600 mm	13 kos	/
2226		Ø 600 mm	2 kos	/
2226-1		Ø 600 mm	2 kos	/
2228		Ø 600 mm	2 kos	skupaj z 1101
3309		900 x 600 mm	13 kos	/
3309-1		900 x 600 mm	8 kos	/
3309-2		900 x 600 mm	9 kos	/
4106		900 x 600 mm	10 kos	skupaj z 3309/-1/-2
4106		900 x 600 mm	11 kos	skupaj z 3309/-1/-2

4105		900 x 300 mm	3 kos	skupaj z 1101
4105-1		900 x 300 mm	6 kos	skupaj z 1101
4602		900 x 300 mm	2 kos	skupaj z 2202
4602		900 x 300 mm	1 kos	skupaj z 2202
4602		900 x 300 mm	4 kos	skupaj z 2202
4602		900 x 300 mm	1 kos	skupaj z 2202
4602		900 x 300 mm	2 kos	skupaj z 2202
4801		900 x 300 mm	9 kos	skupaj z 1101
4801		900 x 300 mm	2 kos	skupaj z 1101
4801		900 x 300 mm	6 kos	skupaj z 1101

7101		1500 x 250 mm	2 kos	skupaj z 2202
7101-1		1500 x 250 mm	2 kos	skupaj z 2202
7103		1500 x 250 mm	4 kos	skupaj z 2202
7202		Ø 210 mm	29 kos	skupaj z 1101/2202
3308		1200 x 800 mm	1 kos	/
3308		1200 x 800 mm	1 kos	/
3503		1200 x 800 mm	2 kos	/